



«СОГЛАСОВАНО»


и.о. Председателя Комитета по транспорту, организации дорожного движения и развитию улично - дорожной сети Администрации города Екатеринбурга
24.08.2020 
дата подпись И.Ю. Ощепков

«УТВЕРЖДАЮ»

и.о. заведующего Муниципального бюджетного дошкольного образовательного учреждения – детский сад № 451
05.08.2020 
дата подпись Е.С. Рачева



«СОГЛАСОВАНО»

Зам. Начальник ОГИБДД УМВД России по городу Екатеринбургу подполковник полиции
10.08.2020 
дата подпись В.Л. Буйдалин
А.С. Суелов

ПАСПОРТ

дорожной безопасности Муниципального бюджетного дошкольного образовательного учреждения – детский сад № 451

Общие сведения

Муниципальное бюджетное дошкольное образовательное учреждение –
детский сад № 451

(Полное наименование образовательного учреждения)

Тип образовательной организации: дошкольная образовательная организация

Юридический адрес: 620144, г. Екатеринбург, ул. Отто Шмидта, 121

Фактический адрес: 620144, г. Екатеринбург, ул. Отто Шмидта, 121

Руководители образовательного учреждения:

и.о. заведующего (руководитель): Рачева Елена Сергеевна 8(343) 257-14-43
(фамилия, имя, отчество) (телефон)

Заместитель заведующего: Попова Наталья Юрьевна 8(343) 257-14-43
(фамилия, имя, отчество) (телефон)

Заведующий хозяйством:

Рачева Елена Сергеевна 8(343) 257-14-43
(фамилия, имя, отчество) (телефон)

Ответственные работники
муниципального органа
образования ведущий специалист Управления образования
Ленинского района
Кокшарова Анна Михайловна
8(343)376-31-52

Ответственные от
Госавтоинспекции инспектор отделения ПБДД ОГИБДД УМВД России по
г. Екатеринбургу старший лейтенант полиции
Некрасова Наталья Владимировна
+7(950) 6481233

Государственный инспектор дорожного надзора
ОГИБДД УМВД России по г. Екатеринбургу
старший лейтенант полиции
Ржанников Сергей Владимирович
+7(932) 6070577

Ответственные работники
за мероприятия
по профилактике
детского травматизма ведущий специалист Управления образования
Ленинского района
Кокшарова Анна Михайловна
+7(343) 376-31-52

Руководитель или ответственный
работник дорожно-эксплуатационной
содержание улично-дорожной
сети (УДС)* _____
(должность)

(фамилия, имя, отчество)

(телефон)

* Дорожно-эксплуатационные организации, осуществляющие содержание УДС и ТСОДД, несут ответственность в соответствии с законодательством Российской Федерации (Федеральный закон «О безопасности дорожного движения» от 10 декабря 1995 г. № 196-ФЗ, Кодекс Российской Федерации об административных правонарушениях, Гражданский кодекс Российской Федерации)

Руководитель или ответственный
работник дорожно-эксплуатационной
организации, осуществляющей
содержание технических средств
движения (ТСОДД)*

Количество воспитанников 208

Наличие уголка по БДД имеется, в каждой возрастной группе

(если имеется, указать место

расположения)

Наличие класса по БДД не имеется

(если имеется, указать место расположения)

Наличие автогородка (площадки) по БДД не имеется

Наличие автобуса в образовательном учреждении нет

(при наличии автобуса)

Режим работы МБДОУ - детский сад № 451: с 7.30 до 18.00

Телефоны оперативных служб:

Единый телефон спасения – 112 или 911

Utel – 010, МТС 010, Мегафон – 010,

Билайн – 001, Мотив - 901

Содержание:

I. План-схемы образовательного учреждения.

1. Район расположения образовательного учреждения, пути движения транспортных средств и детей (обучающихся, воспитанников).
2. Схема организации дорожного движения в непосредственной близости от образовательного учреждения с размещением соответствующих технических средств организации дорожного движения, маршрутов движения детей и расположения парковочных мест.
3. Пути движения транспортных средств к местам разгрузки/погрузки и рекомендуемые безопасные пути передвижения детей по территории образовательного учреждения.

I. План-схемы образовательного учреждения

1. Район расположения образовательного учреждения, пути движения транспортных средств и детей (воспитанников)

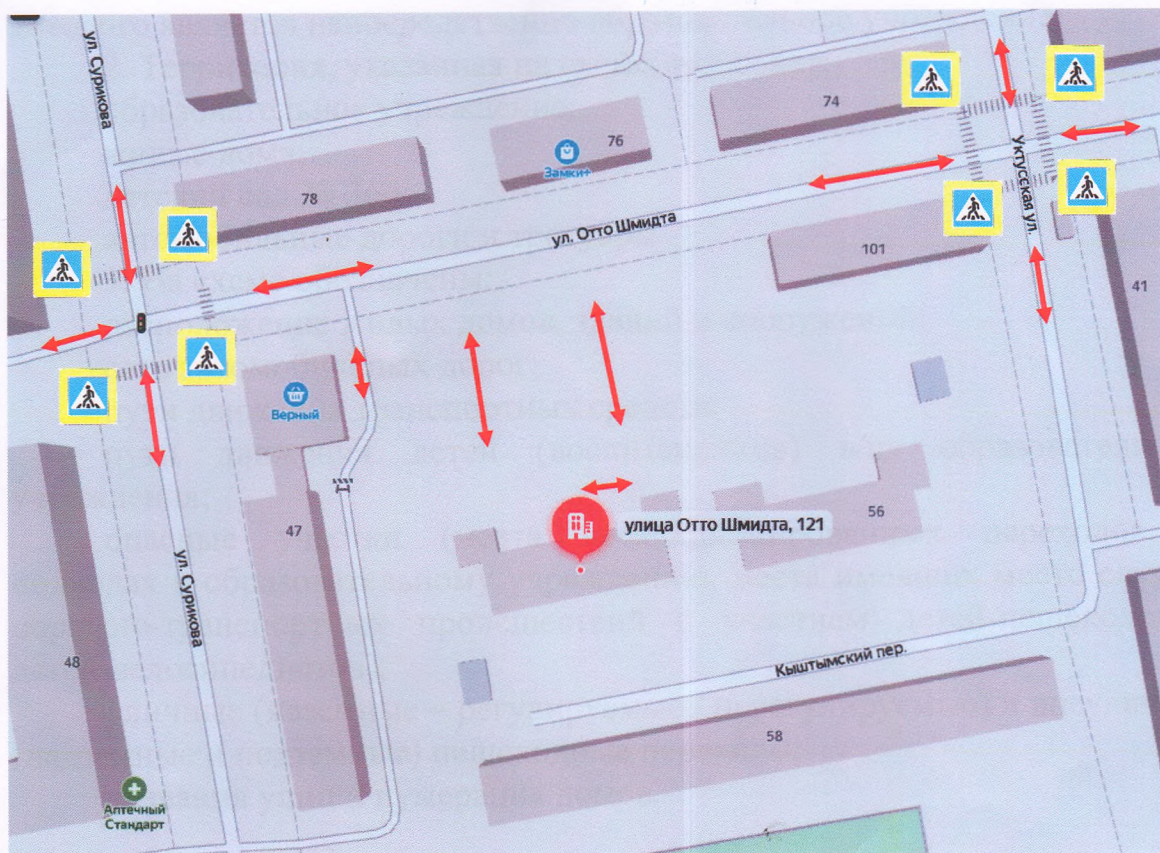


Схема необходима для общего представления о районе расположения образовательного учреждения. На схеме обозначены наиболее частые пути движения обучающихся от дома до ближайших остановок маршрутных транспортных средств к образовательному учреждению и обратно.

При исследовании маршрутов движения детей необходимо уделить особое внимание опасным зонам, где дети (воспитанники) пересекают проезжие части дорог не по пешеходному переходу.

Рекомендации к составлению план-схемы района расположения образовательного учреждения

1. Район расположения образовательного учреждения определяется группой жилых домов, зданий и улично-дорожной сетью с учетом остановок общественного транспорта (выходов из станций метро), центром которого является непосредственно образовательное учреждение;

2. Территория, указанная на схеме, включает:

образовательное учреждение;

жилые дома;

детский сад № 366;

автомобильные дороги и тротуары.

3. На схеме обозначены:

расположение жилых домов, зданий и сооружений;

сеть автомобильных дорог;

пути движения транспортных средств;

пути движения детей (воспитанников) в/из образовательного учреждения;

опасные участки (места несанкционированных переходов на подходах к образовательному учреждению, места имевших место случаев дорожно-транспортных происшествий с участием детей-пешеходов и детей-велосипедистов);

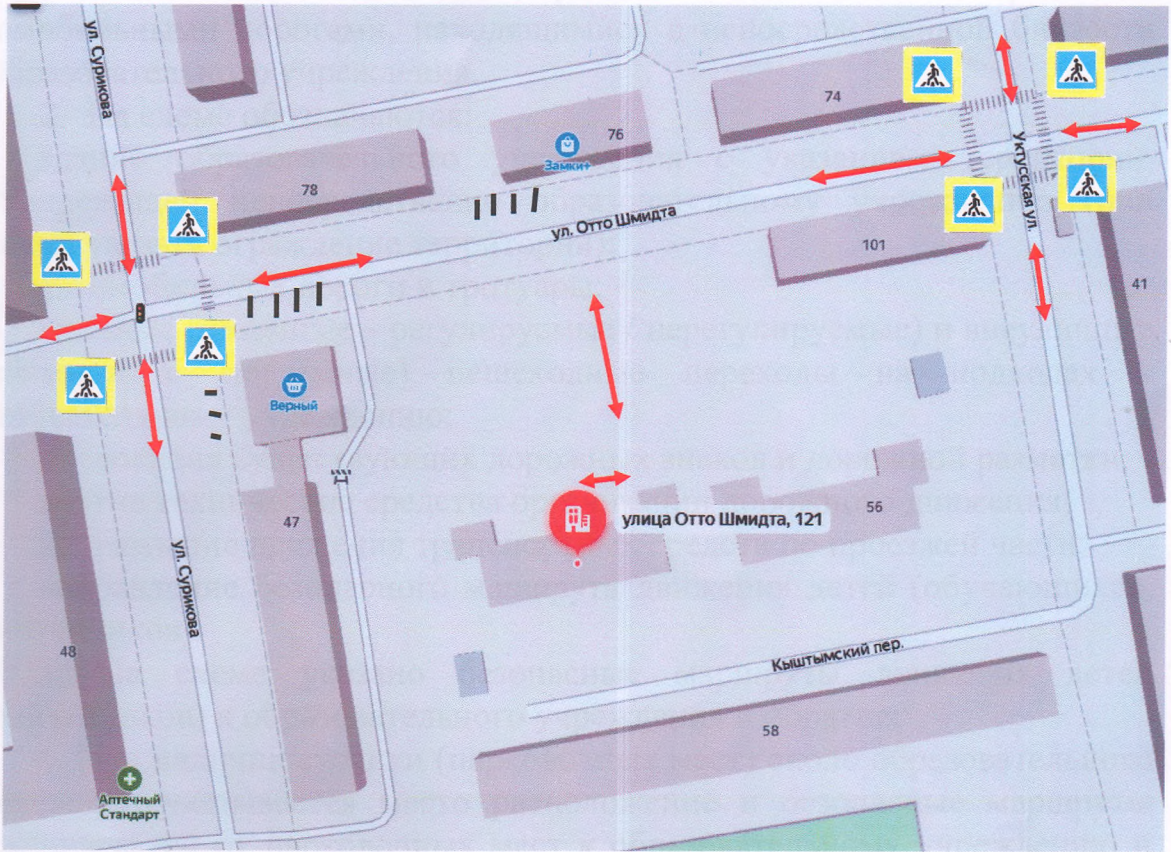
уличные (наземные – регулируемые / нерегулируемые) и внеуличные (надземные и подземные) пешеходные переходы;

названия улиц и нумерация домов.

Схема необходима для общего представления о районе расположения образовательного учреждения. На схеме обозначены наиболее частые пути движения обучающихся от дома (от отдаленных остановок маршрутных транспортных средств) к образовательному учреждению и обратно.

При исследовании маршрутов движения детей необходимо уделить особое внимание опасным зонам, где дети (воспитанники) пересекают проезжие части дорог не по пешеходному переходу.

2. Схема организации дорожного движения в непосредственной близости от образовательного учреждения с размещением соответствующих технических средств организации дорожного движения, маршрутов движения детей и расположения парковочных мест



Парковочные места

Рекомендации к составлению схемы организации дорожного движения в непосредственной близости от образовательного учреждения

1. Схема организации дорожного движения ограничена автомобильными дорогами, находящимися в непосредственной близости от образовательного учреждения.

2. На схеме обозначаются:

здание образовательного учреждения с указанием территории, принадлежащей непосредственно образовательному учреждению (при наличии указать ограждение территории);

автомобильные дороги и тротуары;

уличные (наземные – регулируемые / нерегулируемые) и внеуличные (надземные и подземные) пешеходные переходы на подходах к образовательному учреждению;

дислокация существующих дорожных знаков и дорожной разметки;

другие технические средства организации дорожного движения;

направление движения транспортных средств по проезжей части;

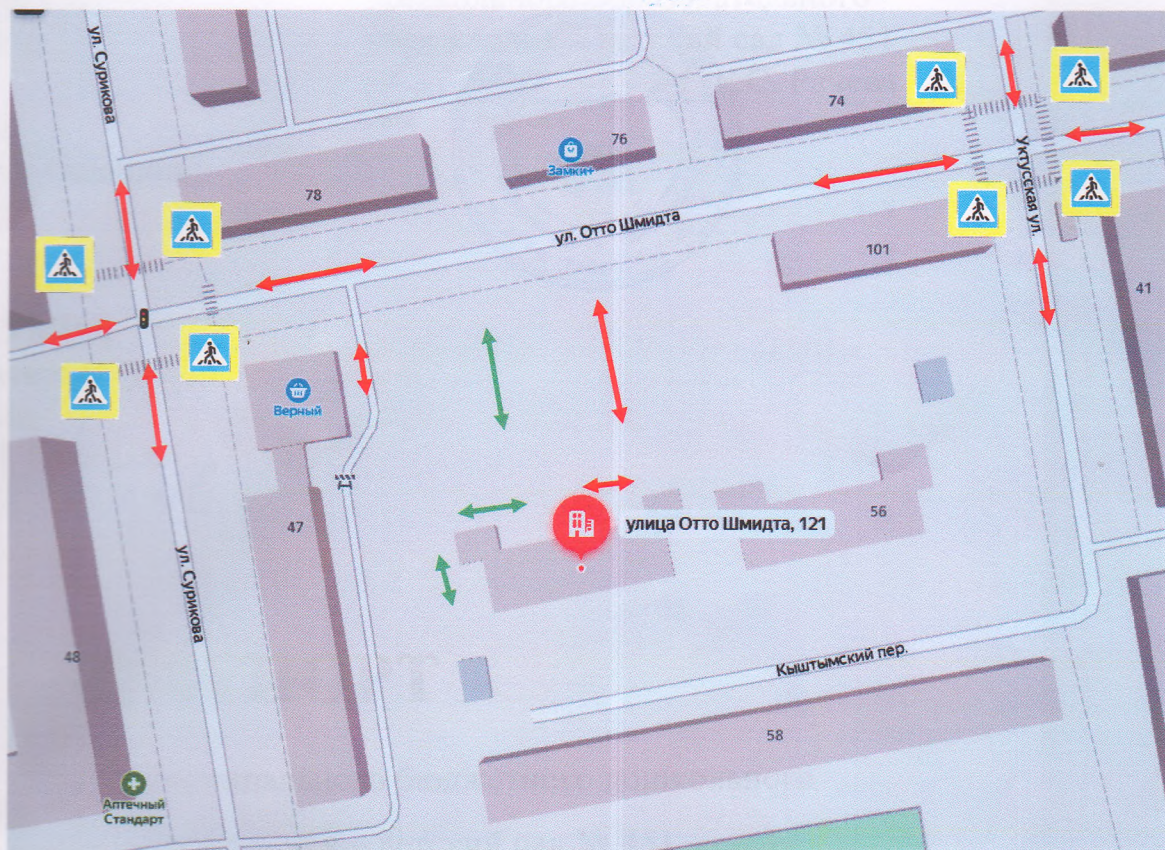
направление безопасного маршрута движения детей (обучающихся, воспитанников).

3. На схеме указано безопасные маршруты движения детей (воспитанников) к образовательного учреждения и обратно;

4. При наличии стоянки (парковочных мест) около образовательного учреждения, указывается место расположение и безопасные маршруты движения детей от парковочных мест к образовательному учреждению и обратно.

К схеме (в случае необходимости) должен быть приложен план мероприятий по приведению существующей организации дорожного движения к организации дорожного движения, соответствующей нормативным техническим документам, действующим в области дорожного движения, по окончании реализации которого готовится новая схема.

3. Пути движения транспортных средств к местам разгрузки/погрузки и рекомендуемые безопасные пути передвижения детей по территории образовательного учреждения



- ↔ Направление безопасного движения детей
- ↔ Движение транспортных средств на территории

Рекомендации к составлению схемы пути движения транспортных средств к местам разгрузки/погрузки и рекомендуемые безопасные пути передвижения детей по территории образовательного учреждения

На схеме указывается примерная траектория движения транспортных средств на территории образовательного учреждения, в том числе места погрузки/разгрузки, а также безопасный маршрут движения детей во время погрузочно-разгрузочных работ.

В целях обеспечения безопасного движения детей по территории образовательного учреждения необходимо исключить пересечения путей движения детей и путей движения транспортных средств.

Прошнуровано 9 листов

Заведующий МБДОУ – д/с № 451

4.0.2020

